
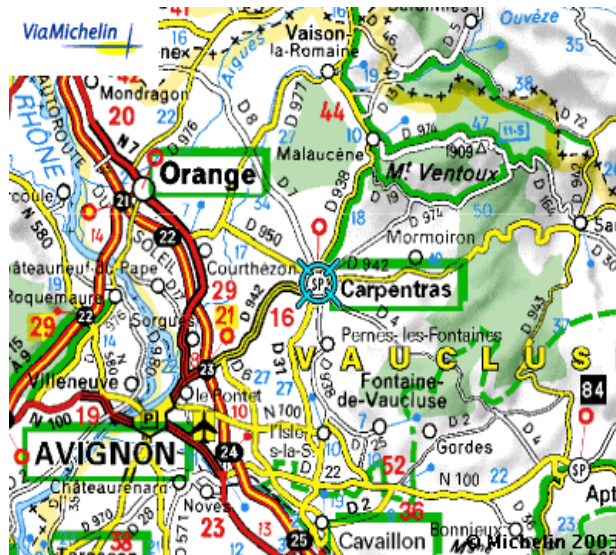


# Pour se rendre à l'hôtel du Fiacre



En venant du Sud :



sortir vers : **Sortie 23, Sortie Avignon-Nord, Carpentras, Vedène, Sorgues, Pontet (Le)**

prendre sur 1,4 km

Avignon Nord

Péage : ... EUR

A la sortie de l'autoroute, au rond point prendre de suite la route à droite

suivre : **Carpentras D942**

Départementale à double voie, veuillez respecter la vitesse (90, 110 et 70 km/h)

Arrivée au rond point de l'amitié, pôle santé sur la gauche



A **Carpentras**

prendre direction centre ville sur 2 km

Divers commerces se situent à droite (Lidl, marchand de légumes, Gémo, Mac Donalds...) et à gauche (Leader price, baguetterie, Leclerc....)

Passer le passage à niveau

Se mettre sur la voie centrale, laisser à droite Cavillon

Vous arrivez en face l'Hôtel Dieu : Office de tourisme

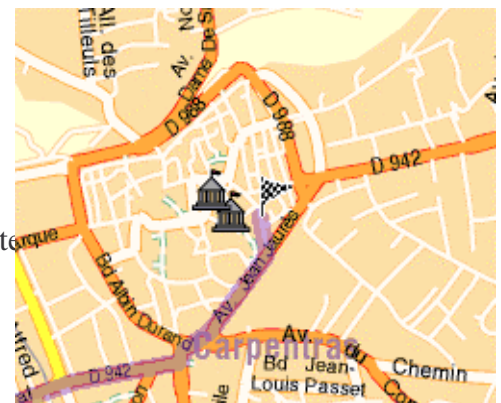
continuer sur votre gauche : **Avenue Jean Jaurès** sur 300 m

Vous longez un grand parking avec des platanes sur votre droite

Se mettre sur la voie de gauche. Arrivée au 2ème feu tricolore

prendre à gauche : **Rue Vigne** sur 50 m

Direction sous préfecture et synagogue



**L'Hôtel se situe sur votre droite en face d'un petit parking**